





REF: # 6568

DENIA



INFO

PRIJS:	49.000 €
TYPE HUIS:	Bouwgrond
PLAATS:	Denia
SLAAPKAMERS:	-
Badkamers:	-
Build (m2):	9
Plot (m2):	7.162
Terras (m2):	-
Years:	-
Floor:	-
bericht	-



BESCHRIJVING

Magnificent 7.162 sq meters plot for sale with the best views of the area, situated in Pego, Alicante, Spain. The plot is on flat agricultural land, with different levels. The plot has spectacular views to the orange trees of the valley, to the mountains and the sea. Water and electricity connections are near, and the access to the plot is through a paved road. It is ideal for people who want to buy a unique and special plot to build a good size villa with incredible views and total privacy. It is located near all the amenities, at only 20 minutes to Denia, with all the touristic amenities and wonderful sandy beaches and at only 1 minutes to where is the biggest commercial centre in the area and Pego.

ENERGETIC CERTIFIED




UITZICHT

- Panoramisch







GOBIERNO DE ESPAÑA
MINISTERIO DE HACIENDA Y FUNCIÓN PÚBLICA

SECRETARÍA DE ESTADO DE HACIENDA
DIRECCIÓN GENERAL DEL CATASTRO

CONSULTA DESCRIPTIVA Y GRÁFICA DE DATOS CATASTRALES DE BIEN INMUEBLE

REFERENCIA CATASTRAL DEL INMUEBLE
03102A024001500000DF

DATOS DESCRIPTIVOS DEL INMUEBLE

LOCALIZACIÓN
Polígono 24 Parcela 150
AMBRA. PEGO [ALICANTE]

USO PRINCIPAL
Agrario

AÑO CONSTRUCCIÓN
--

COEFICIENTE DE PARTICIPACIÓN
100,000000

SUPERFICIE CONSTRUIDA (m²)
--

PARCELA CATASTRAL

SITUACIÓN
Polígono 24 Parcela 150
AMBRA. PEGO [ALICANTE]


SUPERFICIE CONSTRUIDA (m²)
--

SUPERFICIE GRÁFICA PARCELA (m²) TIPO DE FINCA
7.162 --

CULTIVO

Subparcela	CC	Cultivo	IP	Superficie m²
a	NR	Agrios regadio	01	7.123
b	L	Improductivo	00	39

INFORMACIÓN GRÁFICA



Este documento no es una certificación catastral, pero sus datos pueden ser verificados a través del 'Acceso a datos catastrales no protegidos' de la SEC.

Jueves , 25 de Enero de 2018

751.580 Coordenadas U.T.M. Huso 30 ETRS89

- Límite de Manzana
- Límite de Parcela
- Límite de Construcciones
- Mobiliario y aceras
- Límite zona verde
- Hidrografía

"OUR EXPERIENCE IS YOUR GUARANTEE"